

# itinéraires balisés

## dans la vallée de Chaudefour

À L'ENTRÉE DE LA VALLÉE,  
LE PUY FERRAND, LA CRÊTE DU COQ  
ET LA DENT DE LA RANCUNE

### De la maison de la Réserve vers le cirque glaciaire

Balisage violet

- 1 Suivre le chemin jusqu'à l'entrée de la vallée au point 5 : 40 minutes aller (1,5 km) de 1 137 m à 1 200 m
- 2 Cascade de Pérouse : 15 minutes aller depuis le point 1
- 3 Sources ferrugineuses : 30 minutes aller depuis le point 1
- 4 Lave émaillée (lecture de paysage) : 35 minutes aller depuis le point 1

5 De la flèche directionnelle, trois randonnées sont possibles :



### Cascade du Moine

- 6 Balade aller-retour en fond de vallée jusqu'au pied du puy Ferrand  
Balisage violet - Direction "Fond de vallée"  
45 minutes aller (1,5 km) de 1 200 à 1 300 m depuis le point 5



Après la passerelle en 7, à l'intersection dans la forêt :

### Cascade de la Biche

- 8 Balade aller-retour jusqu'au pied de la cascade  
Itinéraire conseillé - Balisage bleu  
À droite à l'intersection, direction "Cascade"  
45 minutes aller (1,5 km) de 1 200 à 1 300 m depuis le point 5

**INDISPENSABLE POUR PARTIR EN MONTAGNE**  
- chaussures de marche, vêtement imperméable et chaud, de l'eau, de quoi grignoter  
- se renseigner sur la météo et sur les itinéraires (balisage, durée, distance...)

SECOURS : 04 73 65 04 06

 FACILE  MOYEN  DIFFICILE

CRÊTES DE LA VALLÉE :  
SOMMETS DES PUY FERRAND  
ET DE SANCY, CRÊTE DE COQ  
ET DENT DE LA RANCUNE

### Tour des crêtes

9 Sentier de Rondaire, une randonnée sur les sommets

Balisage jaune

À gauche à l'intersection, direction "Crêtes"  
Boucle de 5 à 6 heures (13,5 km) de 1 200 m à 1 820 m depuis le point 5

- 10 Arrivée sur les crêtes : vue panoramique
- 11 Col du puy Ferrand (1 820 m) : point culminant de la balade
- 12 Au col de la Cabane, à l'intersection : sentier à droite qui descend, direction "Chambon"
- VARIANTE (hors réserve naturelle) : accès au sommet puy de Sancy + 1 heure aller-retour (100 m de dénivelée)
- 13 Au Pan de la Grange à l'intersection : sentier à droite qui descend, direction "Chambon"
- 14 Au puy de Cadacogne à l'intersection : sentier qui descend, direction "Chambon"
- 15 Sentier de Liadouze : retour en bas de vallée  
Balisage orange - À droite au niveau du replat, direction "Chaudefour"

CHAMOIS

DROSERA

MARMOTTONS

SENTIER AU  
PAN DE LA GRANGE

VUE PLONGEANTE  
VERS LE BAS  
DE LA VALLÉE


MOUFLON



TROLLE D'EUROPE



BRUANT FOU




LE PUY FERRAND  
ET LA CRÊTE DE COQ ENNEIGÉS  
DEPUIS LE BAS DE LA VALLÉE



6 CASCADE DU MOINE



5 ENTRÉE DE LA VALLÉE



4 LAVE ÉMAILLÉE



3 PONT SAINTE-ANNE

Vers col de la Croix Saint-Robert



3 SOURCE FERRUGINEUSE



15 DÉBUT SENTIER DE LIADOUZE



1 MAISON DE LA RÉSERVE



VUE PUY FERRAND

Station du Mont-Dore

SENTIER DE LIADOUZE

1 MAISON DE LA RÉSERVE

14

Puy de Cacadoigne 1 785 m

Dent de la Rancune

Pont Ste Anne

3 Source ferrugineuse

4

2 Cascade de Pérouse



2 CASCADE DE PÉROUSE

Montagne de la Plate 1 537 m

1 MAISON DE LA RÉSERVE



SOMMET DU SANCY

Arrivée téléphériques

Vers Le Mont-Dore

Vers le puy de Sancy

Sommet du puy de Sancy 1 885 m

12 col de la Cabane 1 790 m

13 Pan de la Grange 1 720 m

11 col du puy Ferrand 1 820 m

Puy Ferrand 1 854 m

Puy de la Perdrix 1 824 m

Arrivée télécabines

Crête de Coq

8 Cascade de la Biche

6 Cascade du Moine

7

9

10

Puy de Champgourdeix 1 570 m

SENTIER DE RONDAIRE



7 PASSERELLE



9 TOUR DES CRÊTES



10 SOMMET HAUT RONDAIRE



SENTIER DE RONDAIRE

Vers Super-Besse



8 CASCADE DE LA BICHE

Station de Super-Besse

Réserve Naturelle Nationale VALLÉE DE CHAUDEFOUR



Limite des Réserves Naturelles Nationales : Vallée de Chaudefour Chastreix-Sancy



0 200 m